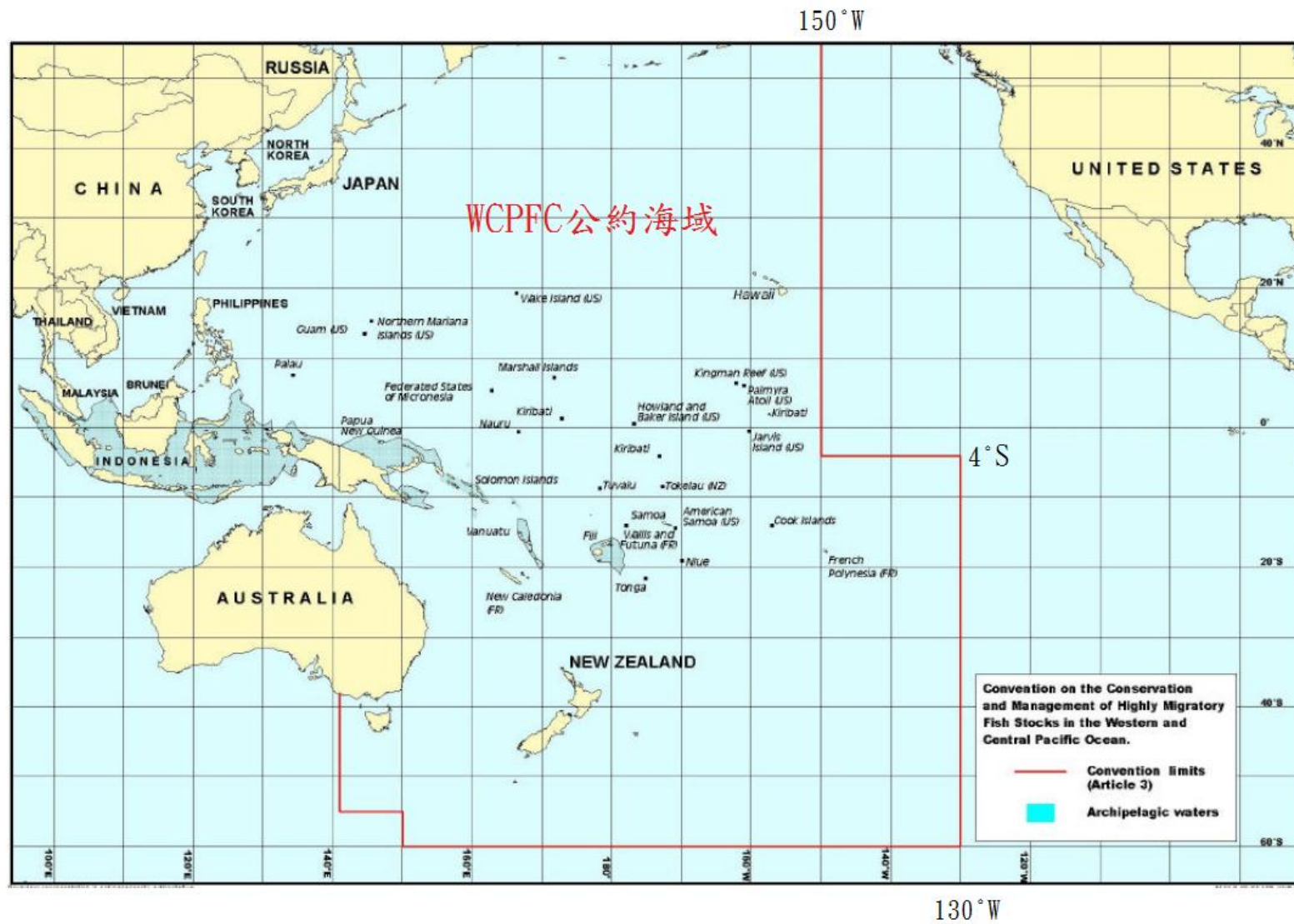
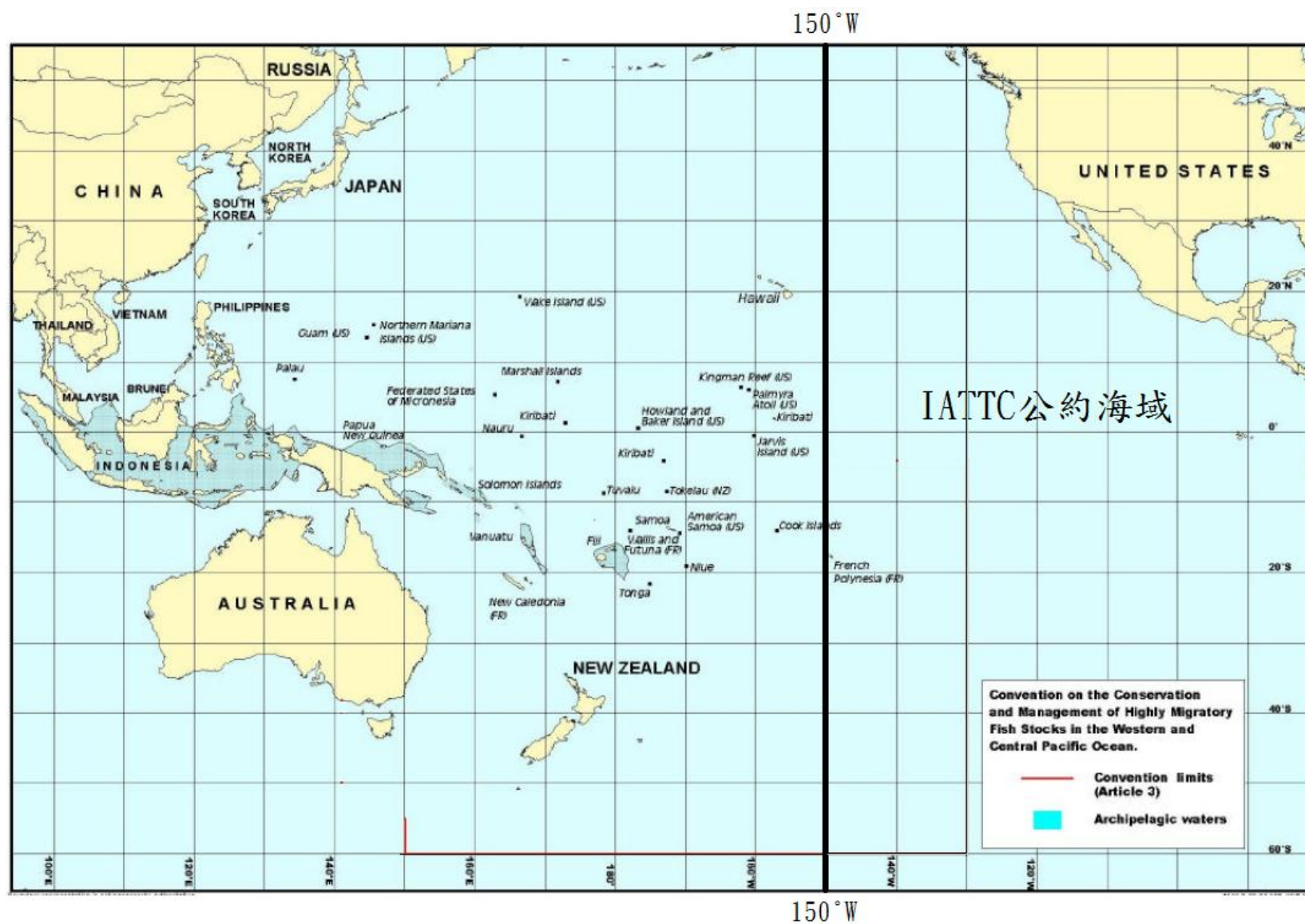


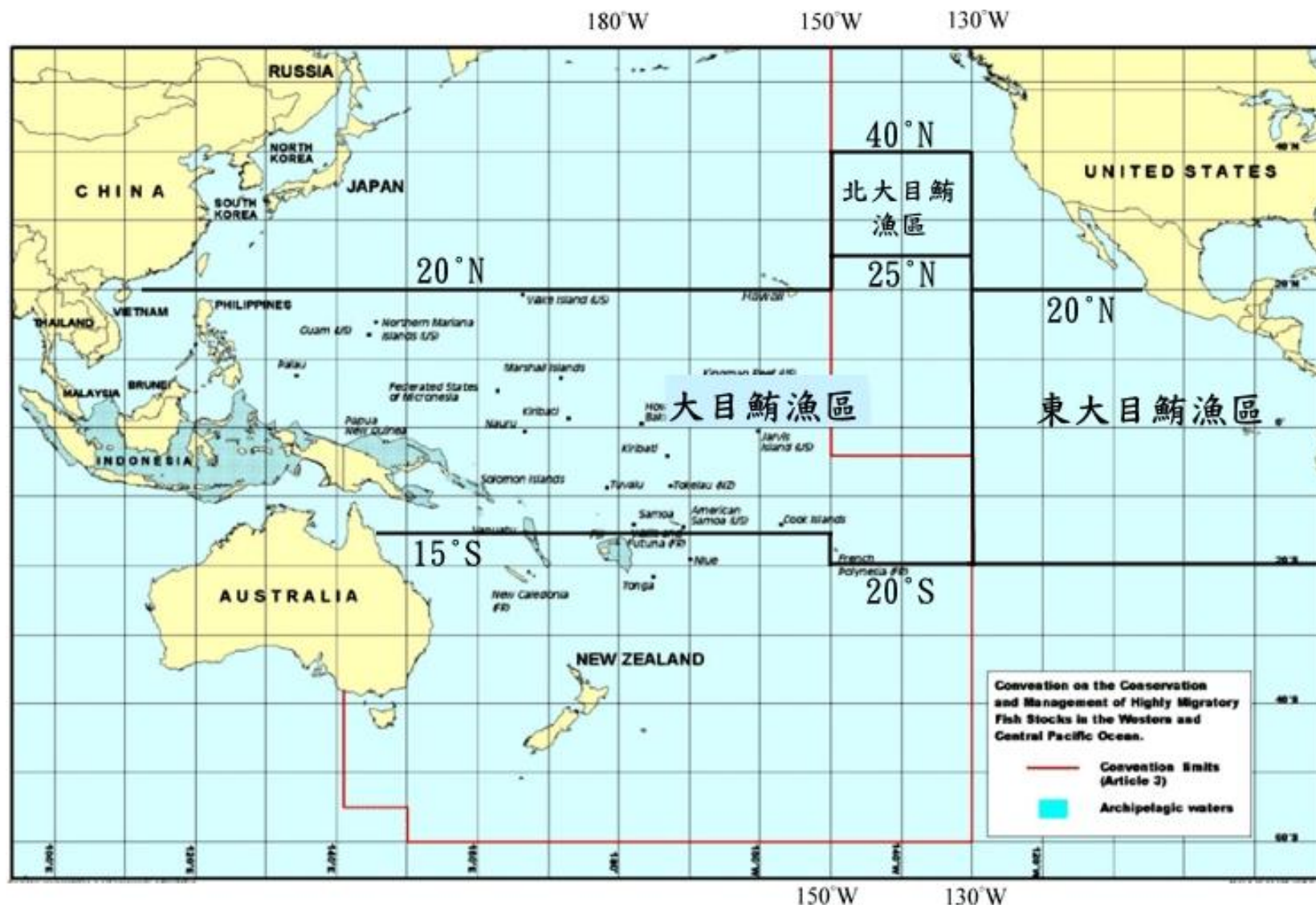
附件一、中西太平洋高度迴游魚類種群養護與管理公約適用區域示意圖



附件二、美洲熱帶鮪魚委員會之成立公約及安地瓜公約區域示意圖

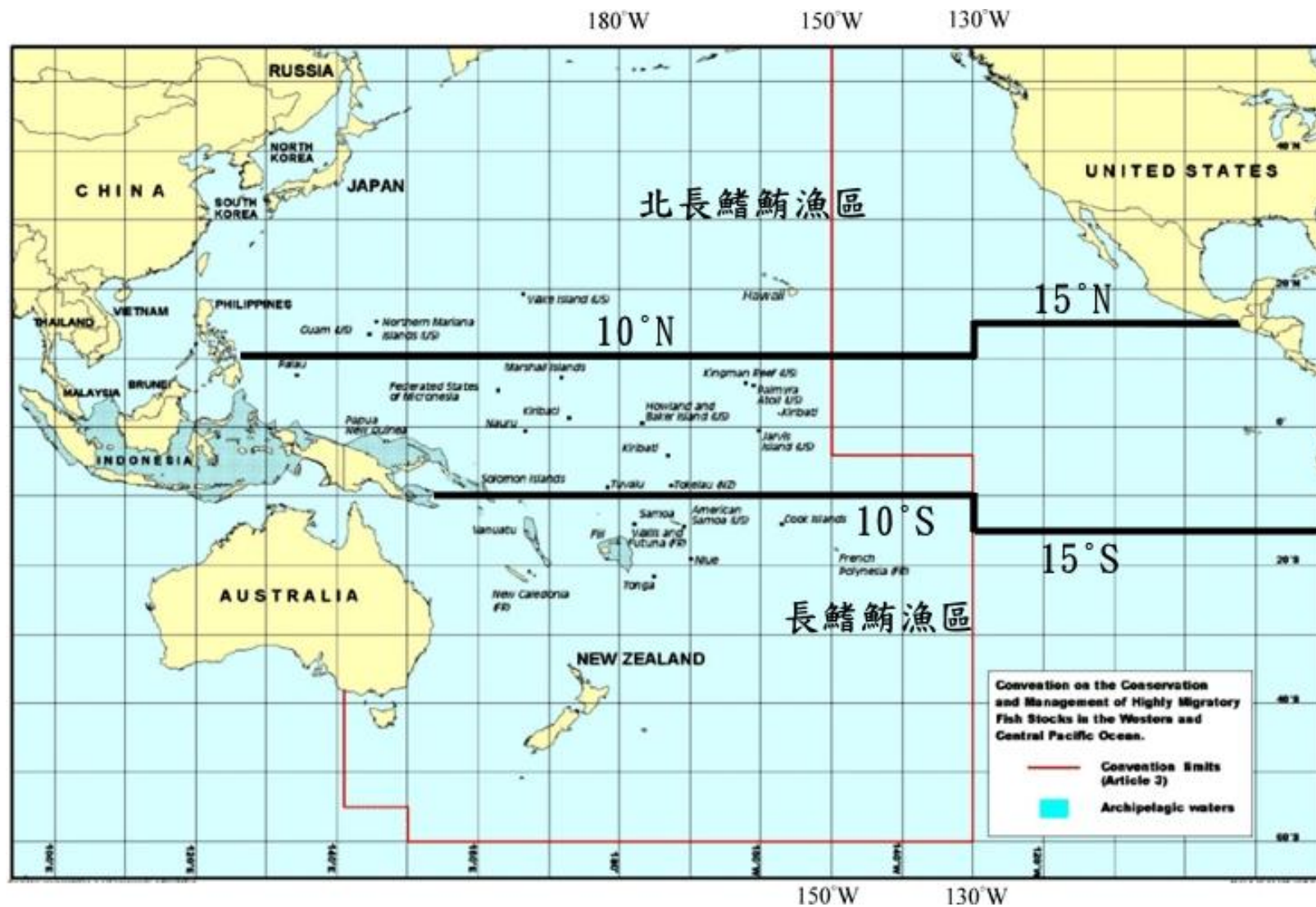


附件三、總噸位一百以上太平洋大目鯖組漁區示意圖

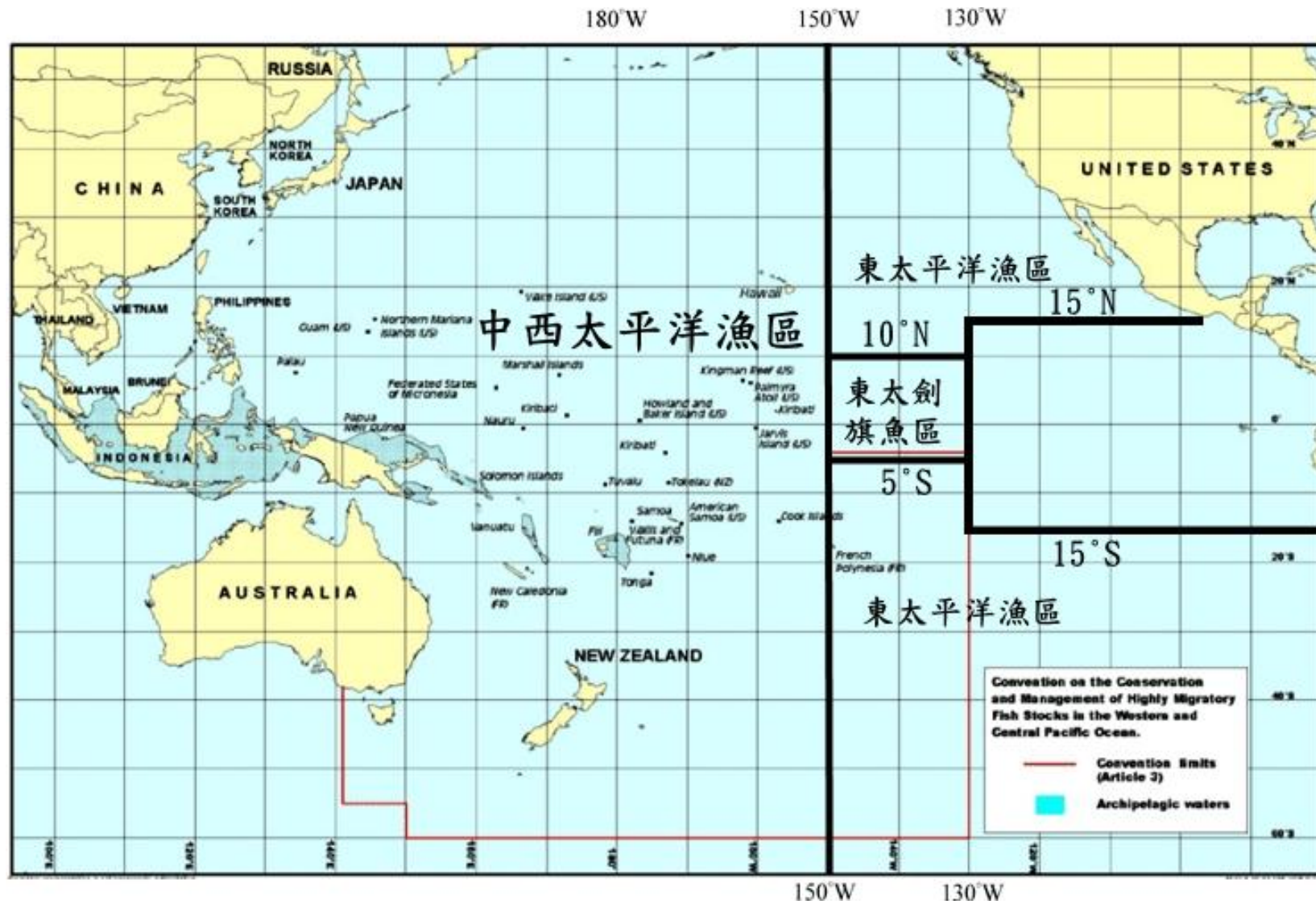




附件四、總噸位一百以上太平洋長鰭鮪組漁區示意圖



附件五、總噸位二十以上、未滿一百鮪延繩釣漁船太平洋作業漁區示意圖



附件六、大釣船作業申請書

漁船統一編號	CT —	中文船名		
		英文船名		
經營者	姓名			
	公司名稱			
	代表人			
	指定聯絡人			
	聯絡地址			
	聯絡電話			
作業組別	<input type="checkbox"/> 大目魷組 <input type="checkbox"/> 申請東大目魷漁區 <input type="checkbox"/> 長鰭魷組 <input type="checkbox"/> 申請北長鰭魷漁區		超低溫冷凍設備	<input type="checkbox"/> 有 <input type="checkbox"/> 無
漁船船位回報系統(VMS)及衛星通訊設備	VMS 廠牌	<input type="checkbox"/> ARGOS	型號	
		<input type="checkbox"/> INMARSAT		
		VMS 識別碼：		
	衛星電話號碼	(必填)		

☐財團法人中華民國對外漁業合作發展協會開具漁業人已繳交之 VMS 年度通訊費用收據

申請人：\_\_\_\_\_（簽章）

此致

行政院農業委員會

中 華 民 國

年

月

日

附件七、小釣船作業申請書

漁船統一編號	CT —	中文船名		
		英文船名		
經營者	姓名			
	公司名稱			
	代表人			
	指定聯絡人			
	聯絡地址			
	聯絡電話			
作業組別	<input type="checkbox"/> 冷凍黃鰭鮪組 <input type="checkbox"/> 季節捕鯊組 <input type="checkbox"/> 一般組 <input type="checkbox"/> 申請東太平洋漁區 <input type="checkbox"/> 申請東太劍旗漁區		漁獲處理型態	<input type="checkbox"/> 冰鮮 <input type="checkbox"/> 冷凍 <input type="checkbox"/> 超低溫（冷凍溫度達零下 50 度）
主漁獲魚種	<input type="checkbox"/> 黃鰭鮪 <input type="checkbox"/> 長鰭鮪 <input type="checkbox"/> 鯊魚 <input type="checkbox"/> 鬼頭刀 <input type="checkbox"/> 旗魚類 <input type="checkbox"/> 其他（請填報魚種）_____			
漁船船位回報系統(VMS)及衛星通訊設備	VMS 廠牌	<input type="checkbox"/> ARGOS	型號	
		<input type="checkbox"/> INMARSAT		
		VMS 識別碼：		
	衛星電話號碼	(必填)		

☐財團法人中華民國對外漁業合作發展協會開具漁業人已繳交之 VMS 年度通訊費用收據

申請人：\_\_\_\_\_（簽章）

此致

行政院農業委員會

中 華 民 國

年

月

日

附件八、鰹鮪圍網漁船作業申請書

漁船統一編號	CT —	中文船名		
		英文船名		
經營者	公司名稱			
	代表人			
	指定聯絡人			
	聯絡地址			
	聯絡電話			
漁船船位回報 系統(VMS)及 衛星通訊設備	VMS 廠牌	<input type="checkbox"/> ARGOS	型號	
		<input type="checkbox"/> INMARSAT		
		VMS 識別碼：		
	衛星電話 號碼	(必填)		

☐財團法人中華民國對外漁業合作發展協會開具漁業人已繳交之 VMS 年度通訊費用收據

申請人：\_\_\_\_\_（簽章）

此致

行政院農業委員會

中 華 民 國

年

月

日



# 附件九、我國籍運搬船作業申請書

漁船統一編號	CT —	中文船名		
		英文船名		
經營者	公司名稱			
	代表人			
	指定聯絡人			
	聯絡地址			
	聯絡電話			
漁船船位回報系統(VMS)及衛星通訊設備	VMS 廠牌	<input type="checkbox"/> ARGOS	型號	
		<input type="checkbox"/> INMARSAT		
		VMS 識別碼：		
	衛星電話號碼	(必填)		

☐財團法人中華民國對外漁業合作發展協會開具漁業人已繳交之 VMS 年度通訊費用收據

申請人：\_\_\_\_\_（簽章）

此致

行政院農業委員會

中 華 民 國                      年                      月                      日

## 附件十、漁船標誌之標識字體高度與寬度及顏色規格修正規定

### 一、中文船名

(一)、字體高度	
漁船總噸位	字體最小高度
二十以上未滿一百	25 公分
一百以上未滿一千	30 公分
一千以上	35 公分
(二)、字體顏色	
漁船底色	字體顏色
暗色	白色
明色	黑色

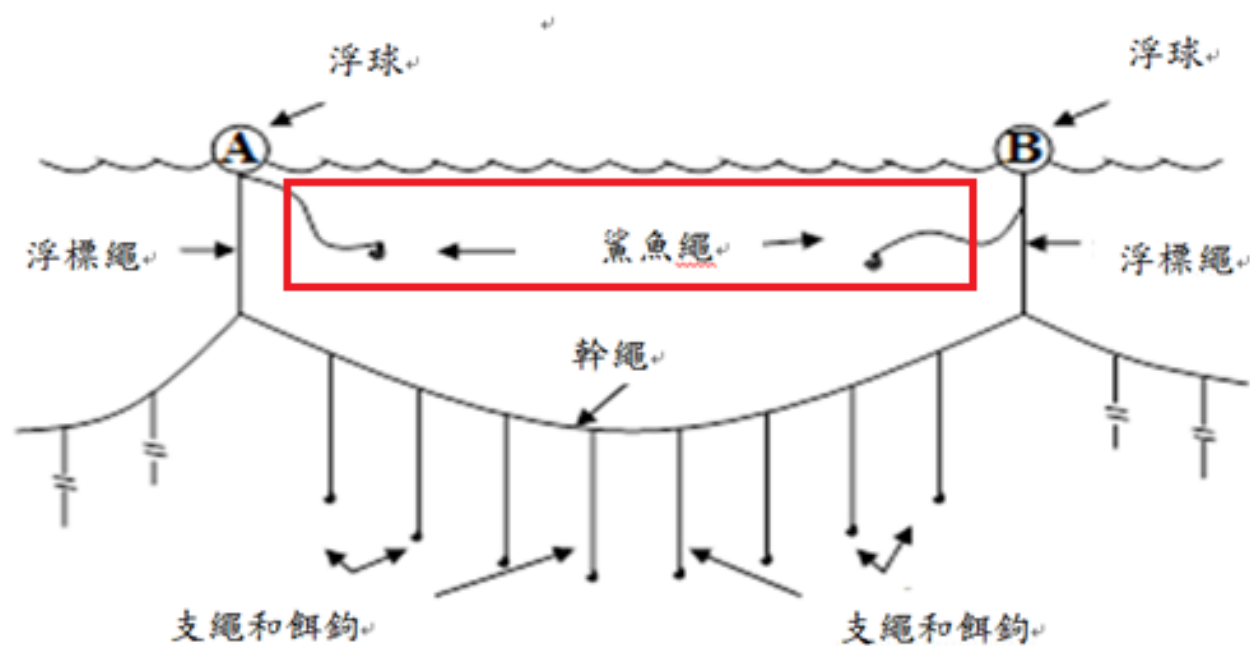
### 二、英文船名及漁船統一編號

(一)、字體高度	
漁船總噸位	字體最小高度
二十以上未滿一百	15 公分
一百以上未滿一千	20 公分
一千以上	25 公分
(二)、字體顏色	
漁船底色	字體顏色
暗色	白色
明色	黑色

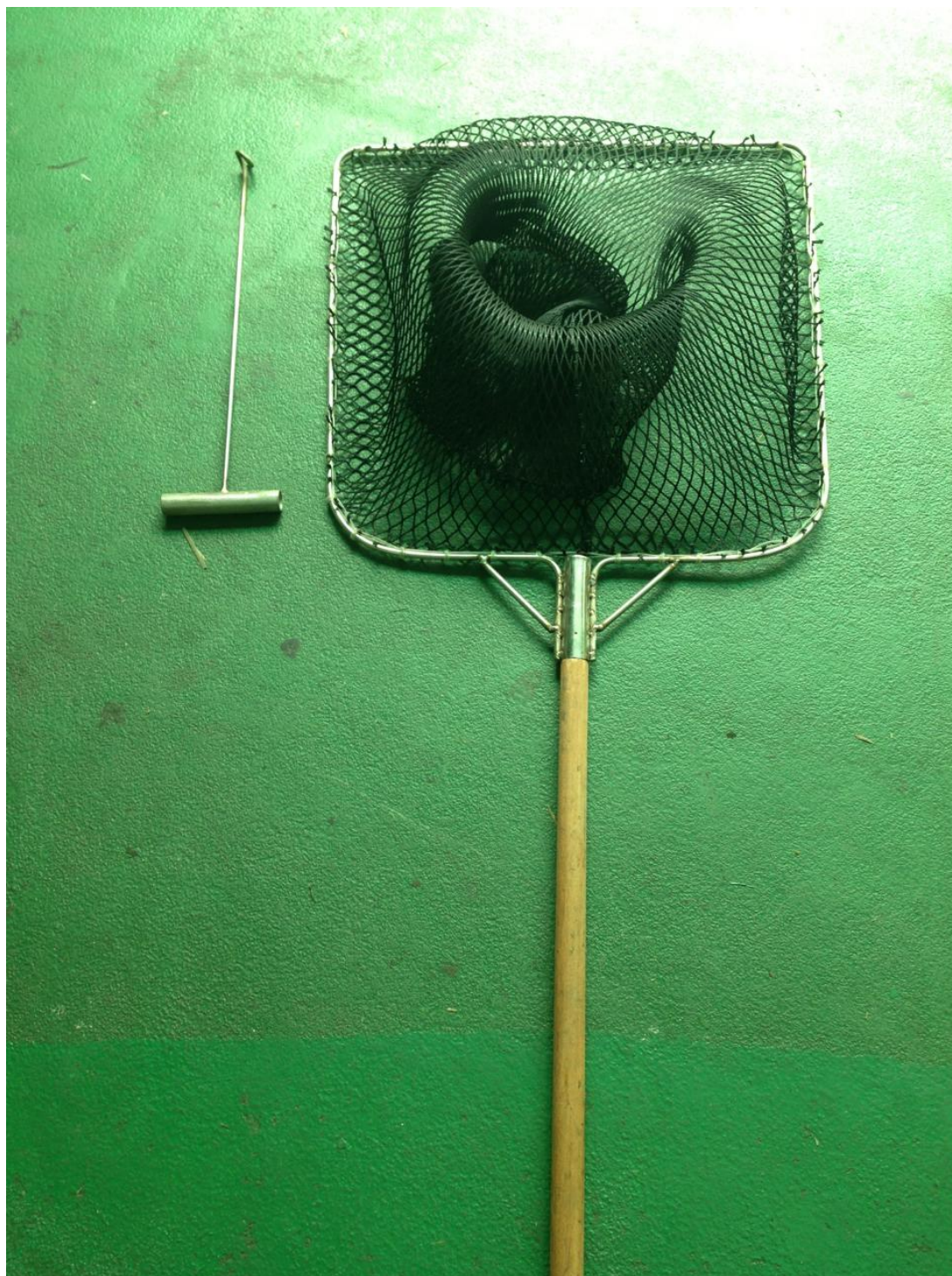
### 三、國際識別編號

(一)、字體高度		
標識位置	漁船全長	字體最小高度
漁船兩側	25 公尺以上	1 公尺
	20 公尺以上未滿 25 公尺	80 公分
	15 公尺以上未滿 20 公尺	60 公分
	12 公尺以上未滿 15 公尺	40 公分
	5 公尺以上未滿 12 公尺	30 公分
	未滿 5 公尺	10 公分
甲板	5 公尺以上	30 公分
(二)、字體寬度		
標識項目		標識項目與字體高度之比例
連字號之寬度		2 分之 1
字體或連字號之筆劃寬度		6 分之 1
字體間之空格		6 分之 1 以上未滿 4 分之 1
有斜邊字體（如 A、V）之相鄰空格		10 分之 1 以上未滿 8 分之 1
(三)、字體顏色		
漁船底色		字體顏色
暗色		白色
明色		黑色

附件十一、鯊魚繩 (shark line) 示意圖



附件十二、海龜除鉤器（de-hooker，左）及手抄網（scoop net，右）





## 附件十三、WCPFC 公約海域海鳥忌避措施規格

### 1. 驅鳥繩 (南緯 30 度以南區域)

#### 1a) 總長度大於或等於 35 公尺之漁船：

- i、設置至少一組驅鳥繩。在可能情況下，委員會鼓勵漁船在海鳥高豐度或活動時運用第二組驅鳥繩。兩組驅鳥繩應同時設置在投放主繩的兩側。倘運用兩組驅鳥繩，餌鉤應被設置在兩組驅鳥繩包覆的區域內。
- ii、應使用短或長飄帶的驅鳥繩。飄帶應色彩鮮豔且各有長短。
  - a. 長飄帶之間距須少於 5 公尺，且長飄帶必須使用轉環與驅鳥繩附掛以預防與驅鳥繩纏繞。使用之長飄帶長度需足以在無風情況下達到海面。
  - b. 短飄帶(長度大於 1 公尺) 之間隔不應超過 1 公尺。
- iii、漁船所設置之驅鳥繩應達成大於或等於 100 公尺之期望覆空範圍。為達成此覆空範圍，驅鳥繩之最小長度為 200 公尺，且應在可能的情況下，附掛在漁船船尾距離水面超過 7 公尺高之長桿。
- iv、倘漁船僅運用一組驅鳥繩，則驅鳥繩應設置在沉降餌鉤的迎風面。

#### 1b) 總長度小於 35 公尺之漁船：

- i、使用長或短飄帶之單一驅鳥繩，或僅應使用短飄帶：
- ii、應使用色彩鮮豔之長及/或短(長度超過 1 公尺)飄帶，且應以下列間距設置：
  - a. 驅鳥繩前 75 公尺之長飄帶間距須少於 5 公尺。
  - b. 短飄帶之間距不應超過 1 公尺。
- iii、長飄帶必須採取預防與驅鳥繩纏繞之措施。使用之長飄帶長度應在無風情況下達到海面。為避免纏繞，前 15 公尺的飄帶可以調整。
- iv、漁船所設置之驅鳥繩應至少達成 75 公尺之覆空範圍。為達成此覆空範圍，驅鳥繩應在可能的情況下，附掛在漁船船尾距離水面超過 6 公尺高之長桿。應有足夠的拉力使覆空範圍最大化，並在側風時使驅鳥繩位於船的正後方。為避免纏繞，最好使用長的水下繩索或單絲繩。
- v、倘使用兩組驅鳥繩，兩組驅鳥繩應設置在主繩反向的兩邊。

### 2. 驅鳥繩 (北緯 23 度以北區域)

#### 2a) 長飄帶：

- i、最短長度：100 公尺。
- ii、須附掛在漁船船尾距離水面最低 5 公尺之迎風位置，使其能在鉤繩進入水面處懸浮。

- iii、須附掛使其覆空範圍能維持在下沉中餌鉤之上方。
- iv、飄帶之間距須少於 5 公尺且需使用轉環，飄帶之長度應足夠長以儘可能地接近水面。
- v、倘運用兩組（亦即一對）驅鳥繩，兩組驅鳥繩應設置在主繩反向的兩邊。

**2b) 輕飄帶：**

- i、須附掛在漁船船尾距離水面最低 5 公尺之迎風位置，使其能在鉤繩進入水面處懸浮。
- ii、須附掛使其覆空範圍能維持在下沉中餌鉤之上方。
- iii、飄帶最低長度為 30 公分且其間隔應少於 1 公尺。
- iv、倘運用兩組（亦即一對）驅鳥繩，兩組驅鳥繩應設置在主繩反向的兩邊。

**3. 採驅鳥簾及支繩加鉛之船舷邊投繩：**

- i、由船右舷或左舷投放幹繩，在可能情況下，盡量遠離船尾(至少 1 公尺)，倘採用投繩機，則必須裝設在船尾之前至少 1 公尺處。
- ii、當海鳥出現時，揚繩機須可讓幹繩放鬆致餌鉤仍維持於水面之下。
- iii、驅鳥簾須裝設：
  - 投繩機後之長桿至少需 3 公尺長；
  - 該長桿前方 2 公尺處至少需附掛 3 個主飄帶；
  - 主飄帶之直徑最小為 20 公釐；
  - 附掛在主飄帶之支飄帶，其長度應足以在無風情況下，可在水面拖曳，其最小直徑為 10 公釐。

**4. 晚間投繩：**

- i、海上日出後至海上日落前禁止投繩。
- ii、海上日落及日出之定義係依航海曆相關緯度、當地時間及日期等表格資料。
- iii、甲板上維持最低的照明。甲板上維持最低的照明，不應違反安全及航行之最低標準。

**5. 支繩加鉛：**

- i、必須有下列之最低加重規格：
  - 鉤繩 0.5 公尺內應有超過 40 公克之鉛重；或
  - 鉤繩 1 公尺內應有超過 45 公克之鉛重；或
  - 鉤繩 3.5 公尺內應有超過 60 公克之鉛重；或
  - 鉤繩 4 公尺內應有超過 98 公克之鉛重。

**6. 內臟排放之管理：**

- i、投繩或揚繩時禁止內臟排放；或

- ii、在船隻投繩/揚繩之另一側策略性排放內臟，以積極鼓勵鳥類遠離掛有餌料之釣鉤。

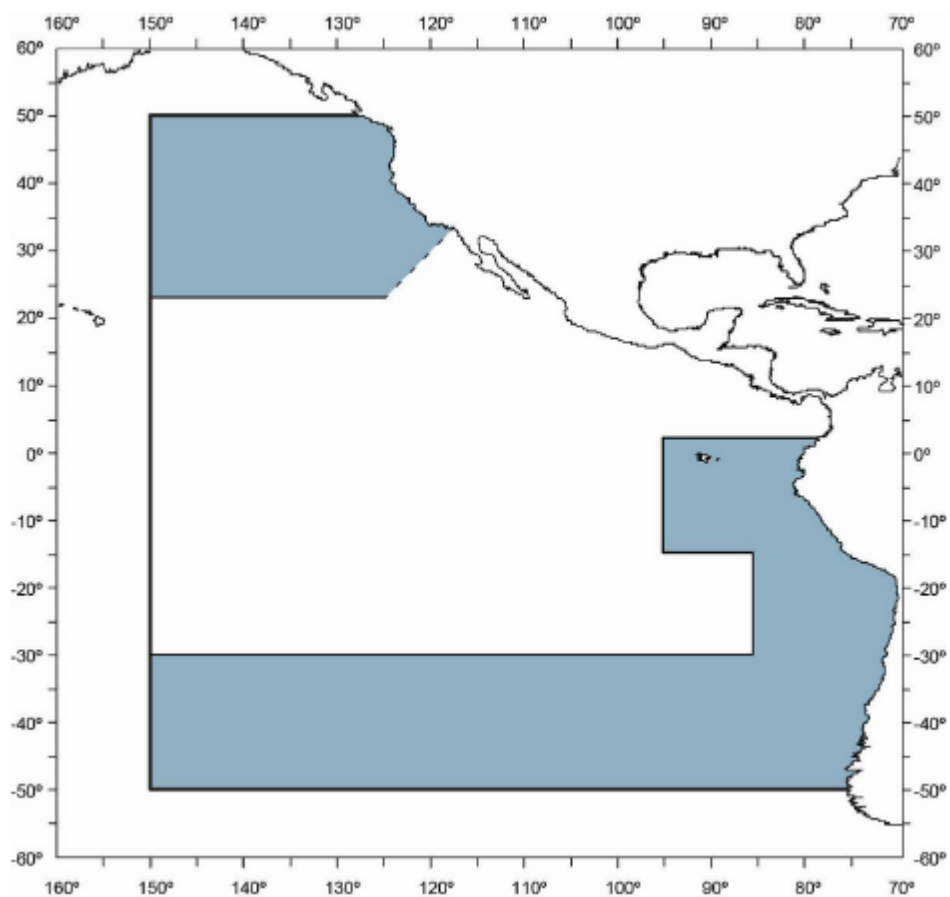
## **7. 餌料染藍：**

- i、倘運用餌料染藍，餌料必須在完全解凍情形下染色。
- ii、委員會秘書處應發放一標準化之色版。
- iii、所有餌料須依色版色度加以染色。

## **8. 深層投繩機**

必須比未使用投繩機更深放釣鉤方式裝設投繩機，且多數釣鉤應至少達 100 公尺之深度。

#### 附件十四、IATTC 公約海域應採用海鳥忌避措施之範圍



## 附件十五、IATTC公約海域海鳥忌避措施規格

### 1. a. 驅鳥繩

- i. 最低長度：100公尺。
- ii. 須附掛在漁船船艀距離水面最低5公尺之投繩位置迎風處。
- iii. 須附掛使其覆空範圍維持在下沈中餌鉤之上方。
- iv. 飄帶間距應少於5公尺並使用轉環，且長度足以儘量接近水面。
- v. 倘驅鳥繩短於150公尺，則須於末端附掛拖曳物使其覆空範圍維持在下沈中餌鉤之上方。
- vi. 若使用二組（即一對）驅鳥繩，二組驅鳥繩應配置於幹繩二側彼此相對。

### b. 驅鳥繩（輕飄帶）

- i. 驅鳥繩最低長度：100公尺或漁船全長之3倍。
- ii. 須附掛在漁船船艀距離水面最低5公尺之投繩位置迎風處。
- iii. 須附掛使其覆空範圍維持在下沈中餌鉤之上方。
- iv. 飄帶間距應少於1公尺且最低長度為30公分。
- v. 若使用二組（即一對）驅鳥繩，二組驅鳥繩應配置於幹繩二側彼此相對。

### 2. 夜間投繩

- i. 當地日出至日落後1小時之間禁止投繩。
- ii. 甲板上維持最低的照明，但應注意安全及航行規定。

### 3. 支繩加重

- i. 應遵守下列加重之最低規格：
- ii. 加在所有支繩之重量最低應達45公克，且有下列選項：
  - 在距離魚鉤1公尺內加重之重量少於60公克；或
  - 在距離魚鉤3.5公尺內加重之重量多於60公克且少於98公克；或
  - 在距離魚鉤4公尺內加重之重量多於98公克。

### 4. 餌料染藍

- i. IATTC 秘書處應發放標準化之色版。
- ii. 所有餌料須依色版色度加以染色。

### 5. 內臟排放管理

- i. 二者擇一：
  - 投繩及揚繩時禁止排放內臟；或
  - 於船舶投繩/揚繩之另一側策略性排放內臟，以積極鼓勵海鳥遠離餌鉤。



附件十六、漁船船位及作業資訊回報傳真表

船名				
國際呼號 (IRCS/WIN)				
漁船統一編號	CT —			
船位 GMT 日期	年 月 日 時 分			
GPS 船位	<input type="checkbox"/> 北緯 <input type="checkbox"/> 南緯	度 分	<input type="checkbox"/> 東經 <input type="checkbox"/> 西經	度 分
航速航向	航速	節	航向	°
漁船動態	<input type="checkbox"/> 作業 (Fishing) <input type="checkbox"/> 尋魚 (Searching) <input type="checkbox"/> 航行 (Transiting ) <input type="checkbox"/> 轉載 (Transshipping) <input type="checkbox"/> 漂流 (Drifting) <input type="checkbox"/> 其他活動 (Other Activities)			
填表人				

※填妥請傳真至對外漁協或漁業電台：

對外漁協漁船監控中心：	傳真：(02) 23683536	電話：(02) 23680889
基隆漁業通訊電台	：傳真：(02) 24693485	電話：(02) 24693415-7
高雄漁業通訊電台	：傳真：(07) 8155964	電話：(07) 8155963
蘇澳漁業通訊電台	：傳真：(03) 9961942	電話：(03) 9962111
東港漁業通訊電台	：傳真：(08) 8354312	電話：(08) 8350247

附件十七、太平洋東邊袋狀公海目擊報告

WCPFC Eastern High-Seas Pocket Special Management Area Sighting Report

Date of Sighting 目擊時間	Time 時                  Day 日 Month 月                  Year 年	F/V ID (WIN Number) 所目擊的漁船WCPFC識別 號碼	
Location of sightings 目擊地點	Lat 緯度:                                  S  Long 經度:                                  W	Vessel Activity 漁船活動	<input type="checkbox"/> Operation 作業 <input type="checkbox"/> Cruise 航行 <input type="checkbox"/> Transship 轉載 <input type="checkbox"/> Others _____ 其他
Vessel Type 漁船類型	<input type="checkbox"/> Tuna Longliner 鮪延繩釣 <input type="checkbox"/> Purse Seiner 圍網 <input type="checkbox"/> Carrier Vessel 運搬船 <input type="checkbox"/> Others 其他	Estimated Speed 預估船速	

附件十八、捕撈漁船於太平洋可卸魚或港內轉載之港口

國家	港口
巴布亞紐幾內亞 Independent State of Papua New Guinea	拉包爾(Rabaul)
	韋瓦克(Wewak)
日本 Japan	清水(Shimizu)
	久里浜(Kurihama)
	橫須賀(Yokosuka)
	燒津(Yaizu)
索羅門群島 Solomon Islands	赫尼拉(Honiara)
	諾羅(Noro)
法屬坡里尼西亞 French Polynesia	大溪地(Tahiti)
美屬薩摩亞 American Samoa	巴哥巴哥(Pago Pago)
秘魯 Republic of Peru	卡要(Callao)
密克羅尼西亞聯邦 Federated States of Micronesia	波納佩(Pohnpei)
斐濟共和國 Republic of Fiji	蘇瓦(Suva)
菲律賓共和國 Republic of the Philippines	納卯(Davao)
大韓民國 Republic of Korea	釜山(Busan)
諾魯共和國 Republic of Nauru	諾魯(Nauru)
吐瓦魯 Tuvalu	富納富提(Funafuti)
馬紹爾群島共和國 Republic of the Marshall Islands	馬久羅(Majuro)
帛琉共和國 Republic of Palau	馬拉卡(Malakal)
中華民國 Republic of China	基隆市正濱漁港
	宜蘭縣南方澳漁港
	高雄市前鎮漁港
	高雄市小港漁港
	屏東縣東港鹽埔漁港
	臺東縣新港漁港

附件十九、運搬船申請從事港內轉載或海上轉載應檢具資料

		海上轉載		港內轉載
		我國籍運搬船	外國籍運搬船	外國籍運搬船
1	船舶國籍證書影本		○	○
2	船名及統一編號		○	○
3	歷次登記之船名		○	○
4	歷次登記之船旗國		○	○
5	歷次登記之船舶詳細資料		○	○
6	國際識別編號		○	○
7	IMO 船舶識別號碼或 LR 登記號碼		○	○
8	船隻類型、長度、總噸數（GT）及承載容量		○	○
9	船東及經營者之名稱和地址		○	○
10	船東及經營者之公司營利事業登記證影本		○	○
11	船位回報器識別碼及船位抽取同意書	○	○	○
12	船上衛星電話及傳真號碼	○	○	○
13	預定轉載期間	○	○	
14	航線圖	○	○	
15	將進行海上轉載或港內轉載。進行海上轉載者，需於海上轉載前至港口接載區域觀察員，並敘明接載區域觀察員港口	○	○	
16	於 WCPFC 公約海域轉載或於 WCPFC 公約海域所捕漁獲物於其他區域轉載時，應能區分不同國際漁業組織公約海域所捕漁獲之魚種及數量，並應提報經 WCPFC 認可之區域觀察員資料	○	○	
17	其他經中央主管機關公告指定之文件	○	○	
18	預訂從事轉載作業之捕撈漁船名單	○	○	

# 附件二十、WCPFC 轉載漁獲申報表 WCPFC TRANSSHIPMENT NOTIFICATION

☐ 鮪延繩釣漁船申請 ☐ 運搬船申請

Name of Vessel/ WCPFC Identification Number (WIN) of the offloading vessel 漁船船名/漁船 WCPFC 識別號碼						Name of receiving vessel / WCPFC Identification Number (WIN) of the receiving vessel 運搬船船名/運搬船WCPFC識別號碼					
Estimated Time of Transshipment 預定轉載時間			day month year 日 月 年			Estimated Point of Transshipment 預定轉載地點(經緯度填寫至小數點後一位，誤差值在 24 哩內) <sup>1</sup>					
Caught Time of Product 轉載漁獲物漁獲時間			From day month year 日 月 年 To day month year 日 月 年			Notification to Port State Authorities before In-Port Transshipment 從事港內轉載者，是否業向港口國報備			<input type="checkbox"/> YES 是 day month year 日 月 年 <input type="checkbox"/> NO 否		
Species 魚種 <sup>2</sup>	Type 處理型態	Catch to Be Transshipped(kg) 轉載量(公斤)	Catch Remained Onboard(kg) 留艙量(公斤)	Geographic location 公海(WCPFC or IATTC HS)/經濟海域(EEZ)		Species 魚種	Type 處理型態	Catch to Be Transshipped(kg) 轉載量(公斤)	Catch Remained Onboard(kg) 留艙量(公斤)	Geographic location 公海(WCPFC or IATTC HS)/經濟海域(EEZ)	
Estimated Landing Country 漁獲預定卸售地									簽 證 欄		

Signature of Master 船長簽名\_\_\_\_\_

Signature of Operator 經營者簽名\_\_\_\_\_

<sup>1</sup> 轉載位置倘變更，請即時通知行政院農業委員會漁業署。

<sup>2</sup> 漁業人或船長填寫高度洄游魚類漁獲之位置欄位，需分別列出多少漁獲物比例來自 WCPFC 公約區域、WCPFC 公約區域外或專屬經濟區。



# 附件二十一、IATTC 轉載漁獲申報表 IATTC TRANSSHIPMENT NOTIFICATION

☐ 鮪延繩釣漁船申請 ☐ 運搬船申請

Name of Vessel 漁船名稱					RFMO List Number of Vessel 國際漁業管理組織漁船名冊編號				
Name of Carrier 運搬船名稱					RFMO List Number of Carrier 國際漁業管理組織運搬船名冊編號				
Estimated Time of Transshipment 預定轉載時間		<div> <div>day</div> <div>month</div> <div>year</div> </div> <div> <div>日</div> <div>月</div> <div>年</div> </div>			Caught Time of Product 轉載漁獲物漁獲時間		<div> <div>From</div> <div>day</div> <div>month</div> <div>year</div> </div> <div> <div>日</div> <div>月</div> <div>年</div> </div>		
Estimated Point of Transshipment 預定轉載地點					Notification to Port State Authorities before In-Port Transshipment 從事港內轉載者，是否業向港口國報備		<input type="checkbox"/> YES 是 <div> <div>day</div> <div>month</div> <div>year</div> </div> <div> <div>日</div> <div>月</div> <div>年</div> </div> <input type="checkbox"/> NO 否		
Product 轉載漁獲物	Type 處理型態	Catch to Be Transshipped(kg) 轉載量(公斤)	Catch Remained Onboard(kg) 留艙量(公斤)	Geographic Location of Tuna Catch 漁獲捕撈位置	Product 轉載漁獲物	Type 處理型態	Catch to Be Transshipped(kg) 轉載量(公斤)	Catch Remained Onboard(kg) 留艙量(公斤)	Geographic Location of Tuna Catch 漁獲捕撈位置
Estimated Landing Country 漁獲預定卸售地									
				簽 證 欄					

Signature of Master 船長簽名\_\_\_\_\_

Signature of Operator 經營者簽名\_\_\_\_\_

# 附件二十二、經鮪圍網漁船轉載漁獲申報表TRANSSHIPMENT NOTIFICATION FOR PURSE SEINER

☐經鮪圍網漁船申請 ☐運搬船申請

Name / WCPFC Identification Number (WIN) of the vessel 漁船船名/WCPFC 識別號碼				Name / WCPFC Identification Number (WIN) of the receiving vessel 運搬船船名/WCPFC 識別號碼			
Estimated Time of Transshipment 預定轉載時間		day 日	month 月	year 年	Estimated Port of Transshipment 預定轉載港口 <sup>1</sup>		
Caught Period of Product 轉載漁獲物之捕獲期間		From	day 日	month 月	year 年	Notification to Port State Authorities before In-Port Transshipment 轉載時，是否業向港口國報備	
		To	day 日	month 月	year 年	<input type="checkbox"/> YES 是 day 日 month 月 year 年 <input type="checkbox"/> NO 否	
Species 魚種 <sup>2</sup>	Caught Location in WCPFC 捕獲地點在 公海(HS)/經濟海域(EEZ)	Tonnage to Be Transshipped 轉載噸數	Tonnage Re-mained Onboard 留艙噸數	Species 魚種	Caught Location in WCPFC 捕獲地點在 公海(HS)/經濟海域(EEZ)	Tonnage to Be Transshipped 轉載噸數	Tonnage Re-mained Onboard 留艙噸數
Estimated Landing Country (轉載後)漁獲預定卸售地							

\*本次轉載申報作業，僅依中西太平洋漁業委員會及我國國內之相關規定辦理，至於本公司所屬漁船參加沿岸國漁業合作，應遵守轉載或卸魚等之相關漁業合作條件，本公司將另自行向該沿岸國辦理。 特此切結

Signature of Master 船長簽名\_\_\_\_\_

Signature of Owner 經營者簽名\_\_\_\_\_

備註：

<sup>1</sup>轉載位置倘變更，請即時通知行政院農業委員會漁業署。

<sup>2</sup>漁業人或船長填寫高度洄游魚類漁獲之位置欄位，需分別列出多少漁獲物比例來自 WCPFC 公海區域或專屬經濟區。

附件二十三、WCPFC 轉載確認書 WCPFC TRANSSHIPMENT DECLARATION 修正規定

☐ 鮪延繩釣漁船申請 ☐ 運搬船申請

<b>Carrier vessel</b> Name of vessel and radio call sign: Country flag: Flag state authorization number: National Register Number: WCPFC Identification Number(WIN):										<b>Fishing vessel (Gear Longline)</b> Name of vessel and radio call sign: Country flag: Flag state authorization number: National Register Number: WCPFC Identification Number(WIN):											
		Day	Month	Hour	Year		Agent's Name:			Master's name of FV:			Master's name of Carrier:			WCPFC ROP Observer Name(***):					
Departure						From															
Return						To	Signature			Signature			Signature			Signature					
Transshipment																					
LOCATION OF TRANSSHIPMENT				High Seas /within a EEZ( ) /Port /outside the convention area (Please circle one)																	
Latitude				Longitude								Caught Period of Product		From		day		month		year	
Port name				TOTAL WEIGHT IN KILOGRAMS								轉載漁獲物之捕獲期間		自		日		月		年	
												To		day		month		year			
												至		日		月		年			
QUANTITY OF PRODUCT TO BE TRANSSHIPPED												QUANTITY OF PRODUCT ALREADY ON BOARD THE RECEIVING VESSEL (Tonnage)									
Species(*)	Geographic location(**)	Fresh or frozen	Type of Product								Total	Species	Quantity of Product								
			Whole	Gilled and Gutted	Gutted and Head-ed	Gilled, Gutted and Tailed	Gutted, Head-ed and Tailed	Gutted Only	Filletts	Shark Fins			IOTC	IATTC	ICCAT	WCPFC					
Total													Total								

Indicate the weight in kilograms or the unit used (e.g. box, basket) and the landed weight in kilograms of this unit : kilograms

(\*)including not tuna species, (\*\*)High Seas or [ ]s EEZ or Port or outside the convention area (listed separately), (\*\*\*)If transshipment is effected at sea in the convention area

# 附件二十四、IATTC 轉載確認書 IATTC TRANSSHIPMENT DECLARATION

☐ 鮪延繩釣漁船申請 ☐ 運搬船申請

Carrier vessel										Fishing vessel															
Name of vessel and radio call sign										Name of vessel and radio call sign															
Country flag										Country flag															
Flag state license number										Flag state license number															
National Register Number, if available										National Register Number, if available															
IATTC Register Number, if available										IATTC Register Number, if available															
	Day	Month	Hour	Year						Agent's Name:					Master's name of LSTV					Master's name of Carrier:					
Departure								From																	
Return								To		Signature					Signature					Signature					
Transshipment																									
Indicate the weight in kilograms or the unit used (e.g. box, basket) and the bonded weight in kilograms of this unit :      kilograms																									
LOCATION OF TRANS-SHIPMENT:					Caught Period of Product    From    day    month    year    To    day    month    year 轉載漁獲物之捕獲期間    自    日    月    年    至    日    月    年																				
Species		Port		Sea		Type of Product																			
						Whole	Gutted	Headed	Filleted																

If transshipment effect at sea, IATTC Observer Signature:

附件二十五、鯷鮪圍網漁船轉載確認書 TRANSSHIPMENT DECLARATION AND LANDING NOTIFICATION FOR PURSE SEINER

☐ 鯷鮪圍網漁船申請 ☐ 運搬船申請

<b>Carrier vessel</b> Name of vessel and International radio call sign Country Flag National Register Number WCPFC Identification Number (WIN)				<b>Fishing vessel</b> Name of vessel and International radio call sign Country Flag National Register Number WCPFC Identification Number (WIN)			
Caught Period of Product 轉載漁獲物之捕獲期間	From day month year 日 月 年 To day month year 日 月 年	Transshipment Time 轉載時間	day month hour year 日 月 時 年 -----	Port of Transshipment 轉載港口：			
Fishing Area 作業海域： (請依 FAO 海區代碼填寫)		Estimated Time of Landing 預定卸魚時間	day month hour year 日 月 時 年	Estimated Port of Landing 預定卸魚港口：			
Agent's name : 代理商名稱 Signature : 簽章		Master's name of FV : 漁船船長姓名 Signature : 簽章		Master's name of Carrier : 運搬船船長姓名 Signature : 簽章			
QUANTITY OF PRODUCT TO BE TRANSHIPPED 轉載數量				QUANTITY OF PRODUCT ALREADY ON BOARD THE CARRIER, (Tonnage) 運搬船上已裝載數量(公噸)			
Species 魚種 <sup>1</sup>	Caught Location <sup>2</sup> 捕獲位置公海(HS)/經濟海域(EEZ)	State of fish (fresh 生鮮 or frozen 冷凍)	Tonnage 噸數	Species 魚種 <sup>1</sup>	WCPFC	IATTC	
				Total 總計			

備註：1. Including species other than tuna 包含非鮪類魚種；

2. High Seas or [ ]'s EEZ (listed separately) 需分別列出多少漁獲物來自 WCPFC 公海區域或專屬經濟海域。

3. 不併同申報卸魚預報表者，免填作業海域、預定卸魚時間及預定卸魚港口。

## 附件二十六、遠洋漁船漁獲物卸魚預報表/聲明書

漁船船名：				統一編號：CT -			
作業海域：				漁獲作業期間： yyy/mm/dd 起 至 yyy/mm/dd 止			
<input type="checkbox"/> 預報表(以下 1、2、3 欄，請選填)				<input type="checkbox"/> 聲明書(以下 4、5、6 欄，請選填)			
1 <input type="checkbox"/> 本船進港卸魚 卸魚港口：_____				4 <input type="checkbox"/> 本船進港卸魚 卸魚港口：_____			
預定卸魚日期：_____				卸魚起始日期：_____			
2 <input type="checkbox"/> 委託運搬船 卸魚港口：_____				卸魚結束日期：_____			
運搬船船名及國際漁業組織編號：_____				5 <input type="checkbox"/> 委託運搬船 卸魚港口：_____			
運搬船預定卸魚日期：_____				運搬船船名及國際漁業組織編號：_____			
3 <input type="checkbox"/> 本船進港卸魚後，交貨櫃船或飛機運送				6 <input type="checkbox"/> 本船進港卸魚後，交貨櫃船或飛機運送			
卸魚交貨櫃船或飛機港口：_____				卸魚交貨櫃船或飛機港口：_____			
卸魚日期：_____				運送目的地：_____			
預定運送目的地：_____				抵達目的地日期：_____			
預定抵達目的地時間：_____				魚貨通關日期：_____			
7 卸魚漁獲物 (處理型態如：全魚(RD)；去鰓、內臟(GG)；去頭、內臟(DR)；其他(請說明))							
魚種名	處理型態	卸魚量	留艙量	魚種名	處理型態	卸魚量	留艙量
(請填寫公斤)				總計 公斤			
備註							
<input type="checkbox"/> 委託代理商銷售，代理商名稱及電話：				<input type="checkbox"/> 魚市場銷售：			
<input type="checkbox"/> 先行入庫，冷凍庫廠場名稱及電話：				<input type="checkbox"/> 自行銷售：			
<input type="checkbox"/> 加工廠，名稱及電話：				<input type="checkbox"/> 其他(請敘述)：			

表單填寫一式二份，一份交船方收執，一份送漁業署收執。

經營者或船長簽署：	連絡電話：
-----------	-------

提交日期：                      年                      月                      日

## 附件二十七、鯉鮪圍網漁船公海作業天數報表

船名 Vessel Name			漁船編號 CT NO.	
進入公海日期、時間 Date & Time of entry into High seas (GMT) 年 Yr      月 Mth      日 Day      時 Hour      分 Min			進入公海經緯度 Lat/Lon of entry into High seas 緯度 Lat.      經度 Lon.	
不作業活動開始日期、時間(GMT) Date & time of commencement of non-fishing activity	年 Yr 日 Day 分 Min	月 Mth 時 Hour	不作業活動開始經緯度 Position(lat/lon) of commencement of non-fishing activity	緯度 Lat. 經度 Lon.
不作業活動結束日期、時間(GMT) Date & time of end of non-fishing activity	年 Yr 日 Day 分 Min	月 Mth 時 Hour	不作業活動結束經緯度 Position (lat/lon) of end of non-fishing activity	緯度 Lat. 經度 Lon.
<p>不作業原因（請勾選） Tick the reason for vessel's non-fishing activity in High Seas</p> <p><input type="checkbox"/> 惡劣天氣 Bad weather</p> <p><input type="checkbox"/> 故障而無法作業 Breakdown（須於故障發生 24 小時內通報，另於漁船進港後 7 日內提列相關證明） (The incident should be reported within 24 hours and relevant evidence should be provide within 7 days after entering port.)</p> <p><input type="checkbox"/> 清網具 Net cleaning（共____小時，須事先專案通報圍網公會後送漁業署，且在 iFIMS 記錄） (Total      hour(s). The activity should be reported to TTPSA in advance and be recorded on iFIMS.)</p> <p><input type="checkbox"/> 滿載後航行進港 Full catch &amp; sailing for port（共____小時，須在 iFIMS 記錄） (Total      hour(s). The activity should be recorded on iFIMS.)</p> <p><input type="checkbox"/> 穿越漁區 Transit（指港口至東邊公海漁場間直航或直航穿越公海，須先通報漁業署：直航目的地、進出點經緯度，穿越期間須收妥漁具、直線航行、航速穩定） (Transit means the vessel proceeds directly from the port to high sea or pass through high sea in a straight course. A prior notification, including the destination and Lat/Lon of entry and exit position should be reported to TFA. During transit, the operator should ensure the vessel maintains a straight course and a steady speed and all fishing gears should be stowed as well.)</p> <p><input type="checkbox"/> 夜間漂流 Night drifting（當地時間：      時      分開始；      時      分結束，漂流後在附近有作業或日間漂流不得列入） (From      am/pm to      am/pm (local time). Operation nearby after drifting or daytime drifting would not be considered as non-fishing activity.)</p> <p><input type="checkbox"/> 其它緊急事件 Emergency（備註：      ）(Please describe:      )</p>				
離開公海日期、時間 Date & Time of exiting High seas (GMT) 年 Yr      月 Mth      日 Day      時 Hour      分 Min			離開公海經緯度 Lat/Lon of exiting High seas 緯度 Lat.      經度 Lon.	

註：禁止在公海轉載、加油、會船補給 Transshipment, bunkering, or receiving supplies on high seas are not allowed.



附件二十八、鰹鮪圍網漁船漁獲物拋棄通報單 Purse Seiner Discard Form

Vessel Name 船名		Flag State of The Vessel 船籍國		WCPFC ID Number WCPFC 識別編號		
Name of Master 船長姓名		Nationality of Master 船長國籍		License Number 漁業合作証書編號		
Name of Observer 觀察員姓名		Date and Time of Set 作業日期及時間		Location of the Set (Lat. /Lon.) 作業位置之經緯度		
FAD type FAD 種類	<input type="checkbox"/> Drifting FAD (漂浮式) <input type="checkbox"/> Anchored FAD (固定式) <input type="checkbox"/> Free School (無使用)			The final set of a trip 當航次最後一網	<input type="checkbox"/> Yes 是 <input type="checkbox"/> No 否	
Date and Time of Discard 丟棄日期及時間			Location of Discard (Lat. /Lon.) 丟棄位置之經緯度			
Estimated of Retained fish from that set 估計該網次所留置漁獲之噸 數和魚種組成	Species 漁獲種類	Tonnage 漁獲重量	Estimated of Discarded fish 估計丟棄魚之噸數和魚種組成	Species 丟棄種類	Tonnage 丟棄重量	Discard Reason* 丟棄原因*
	SKJ			SKJ		
	BET			BET		
	YFT			YFT		
Other Notes 備註	(倘當航次最後一網丟棄，應提出直到船上漁獲卸下前，不再進行漁撈的聲明)					

**\*丟棄原因代碼：**  
**漁獲不符人類食用之定義如下(“unfit for human consumption” includes, but is not limited to fish that)：**  
 代碼 1. 於網內被擠壓呈破碎狀(is meshed or crushed in the purse seine net; or)。  
 代碼 2. 鯨豚或鯊魚咬食所破壞之漁獲物(is damaged due to shark or whale depredation; or)。  
 代碼 3. 正常作業下漁獲於網內死亡之損壞(has died and spoiled in the net where a gear failure has prevented both the normal retrieval of the net and catch and efforts to release the fish alive; and)。  
**當航次最後一網次：**  
 代碼 4. 漁艙空間不足(is insufficient well space to accommodate all fish caught in that set)。填寫此項者，應於「備註」欄位提出直到船上漁獲卸下前，不再進行漁撈的聲明。  
**漁船設備發生故障：**  
 代碼 5. 漁船設備發生故障(serious malfunction of equipment occurs)。  
**「不符人類食用」之定義範圍不包括：漁獲大小、種類或市場趨勢及因人為因素導致漁獲之死亡損壞及污染等。**  
 “unfit for human consumption” does not include fish that:  
 i. is considered undesirable in terms of size, marketability, or species composition; or  
 ii. is spoiled or contaminated as the result of an act or omission of the crew of the fishing vessel.

I have confirmed the above-mentioned information and will receive a copy of the notification Signature of Observer: \_\_\_\_\_

附件二十九、鯨鮪圍網漁船誤捕物種報告表

漁船名		漁船統一編號	CT —
作業時間	年 月 日 時 分	作業地點	經度： 度 分(E/W) 緯度： 度 分(N/S)
確保安全釋放方式	<input type="checkbox"/> 停止收網； <input type="checkbox"/> 中止漁撈作業； <input type="checkbox"/> 其他 _____		
誤捕物種及數量	<input type="checkbox"/> 鯨： _____ 鯨， _____ 尾； _____ 鯨， _____ 尾； _____ 鯨， _____ 尾		
	<input type="checkbox"/> 豚： _____ 豚， _____ 尾； _____ 豚， _____ 尾； _____ 豚， _____ 尾		
	<input type="checkbox"/> 鯨鯊： _____ 尾		
	<input type="checkbox"/> 海龜： _____ 龜， _____ 隻； _____ 龜， _____ 隻； _____ 龜， _____ 隻		
	<input type="checkbox"/> 其他： (物種名稱) ， _____ 尾； _____ ， _____ 尾； _____ ， _____ 尾		
圍困物種之細節 (倘獲悉)		釋放後狀態	<input type="checkbox"/> 存活； <input type="checkbox"/> 死亡

附件三十、 漁獲物處理後魚體重量轉換成全魚重量之轉換係數

公式：全魚重＝處理後重×轉換係數

魚 種	處 理 方 式	轉 換 係 數
大目魷	去鰓、內臟 (GG)	1.16
	去頭、內臟(DR)	1.46
黃鰭魷	去鰓、內臟(GG)	1.16
劍旗魚	去鰓、內臟(GG)	1.14
	去頭、內臟(DR)	1.54
	去頭、內臟及中骨	2.55
黑魷	去鰓、內臟(GG)	1.16
鯊魚	去頭、內臟(DR)	1.54